
































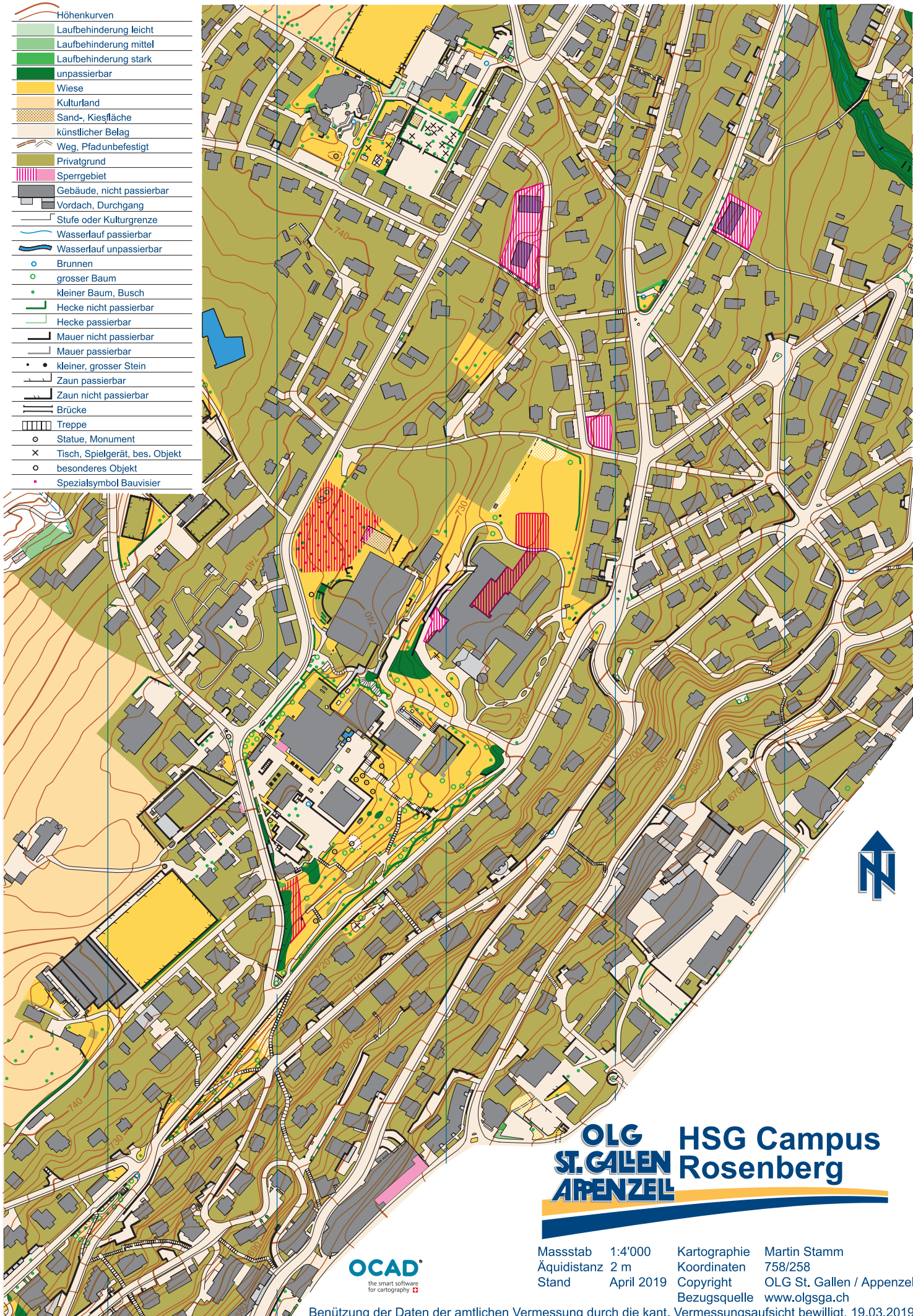


-  Höhenkurven
-  Laufbehinderung leicht
-  Laufbehinderung mittel
-  Laufbehinderung stark
-  unpassierbar
-  Wiese
-  Kulturland
-  Sand-, Kiesfläche
-  künstlicher Belag
-  Weg, Pfad unbefestigt
-  Privatgrund
-  Sperrgebiet
-  Gebäude, nicht passierbar
-  Vordach, Durchgang
-  Stufe oder Kulturgrenze
-  Wasserlauf passierbar
-  Wasserlauf unpassierbar
-  Brunnen
-  grosser Baum
-  kleiner Baum, Busch
-  Hecke nicht passierbar
-  Hecke passierbar
-  Mauer nicht passierbar
-  Mauer passierbar
-  kleiner, grosser Stein
-  Zaun passierbar
-  Zaun nicht passierbar
-  Brücke
-  Treppe
-  Statue, Monument
-  Tisch, Spielgerät, bes. Objekt
-  besonderes Objekt
-  Spezialsymbol Bauvisier



**OLG HSG Campus
ST.GALEN Rosenberg
APPENZEL**



Masstab	1:4'000	Kartographie	Martin Stamm
Äquidistanz	2 m	Koordinaten	758/258
Stand	April 2019	Copyright	OLG St. Gallen / Appenzel
		Bezugsquelle	www.olgsga.ch

Benützung der Daten der amtlichen Vermessung durch die kant. Vermessungsaufsicht bewilligt, 19.03.2019